

КУЛЬТУРА 9

Лекція #6:

*Архітектура
14-16 століть
в Україні*

❖ В періоді між 1240 р. а початком XV століттям, по цілій Європі, як також і в Україні особливо швидко розвинулися будови великих кам'яних замків, фортець та твердинь (fortresses).

❖ Чому?

- ❖ Постійні війни.
- ❖ Розвиток малих князівств які були незалежні від королів.
- ❖ В Україні, постійні напади кочовиків.
- ❖ Розвиток облогової технології (siege machines) щоб нищити замки (як напр. метавки – trebuchet).
- ❖ Прихід вогнепальної зброї – гармати.

- ❖ З другої половини XII століття, Україна зазнає постійні напади монгольських та пізніше татарських ордів.
- ❖ Наслідок цих нападів, є що мало залишилося із будинків та міст Княжої доби та Литовської доби.
- ❖ Проте, українська архітектура продовжувала розвиватися, і навіть мала великий вплив на розвиток архітектури в Польщі, Литві, Росії та Молдові.

- ❖ Нові замки і фортеці будовані не із дерева, як це робили перед Княжою добою, але із каменя і цегли.
- ❖ Це називаємо «мурованими» спорудами.
- ❖ Мури (walls) були дуже товсті (thick) і високі, та закінчувалися бійницями (battlements) і високими вежами (towers).
- ❖ Із бійниць та веж можна було легко обстрілювати ворога.

Замки і Фортеці України


- ❖ Найбільше замків цього періоду збереглося на Поділлі та на Волині.
- ❖ Переважно замки ставили на високих горбах чи скелях над річками.
- ❖ Часто ці замки обведені глибоким ровом (ditch or moat).
- ❖ Їх будували на охорону українські князі; польські і литовські королі та шляхта; італійські, вірменські та грузинські купці які торгували над Чорним Морем.

❖ Найславніший замок, це Хотинський, який знаходиться високо над річкою Дністер.

➤ Хотинський замок – початий коло 1250.







➤ Кам'янець-Подільська фортеця – друга половина 15-ого ст.

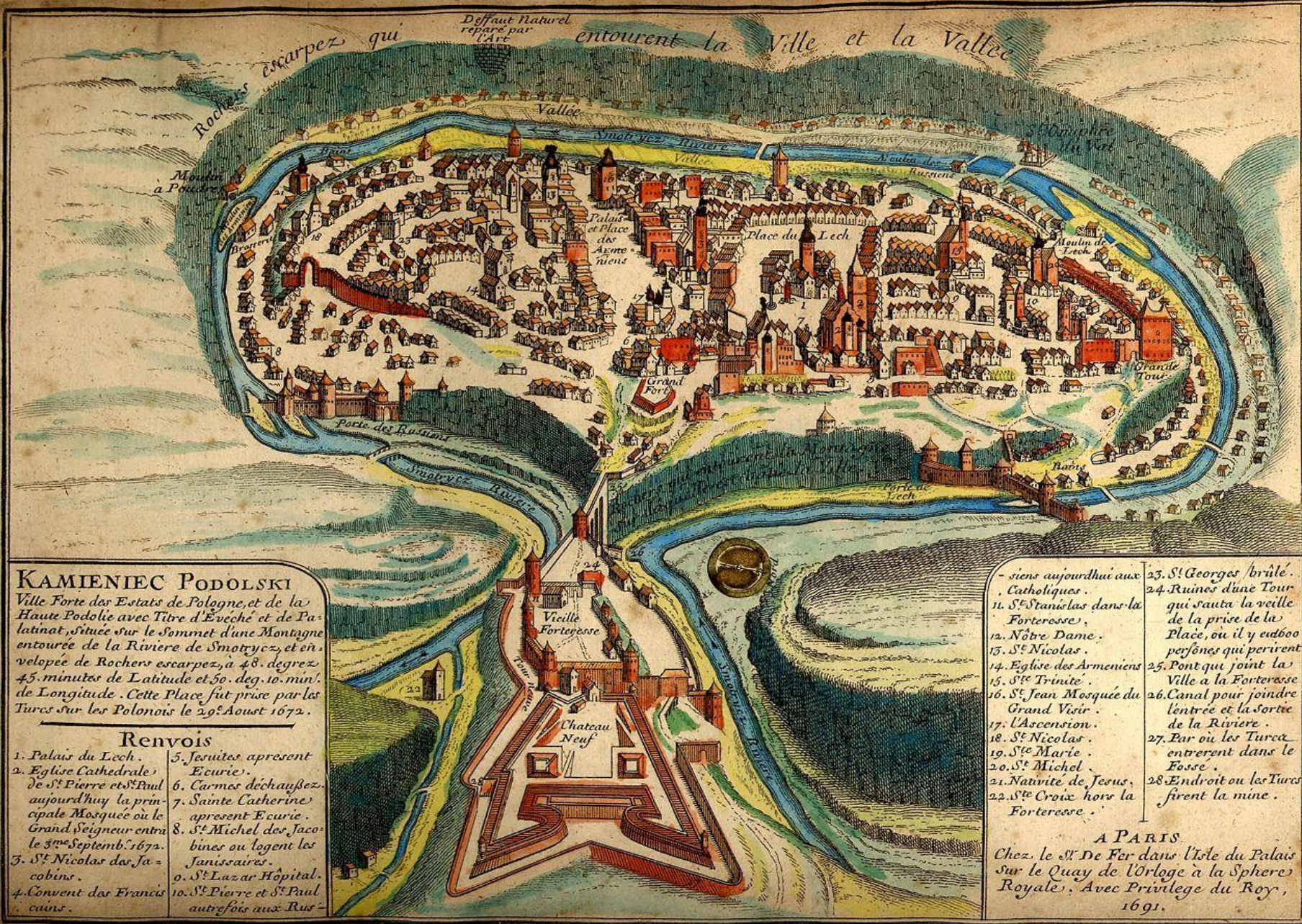


22 Каменецъ-Подольскъ.
Kamieniec-Podolski.

Видъ Каменецкаго замка крѣпости до 1875 г.
Widok Kamienieckiej fortecy do 1875 г.







Rochers escarpez qui entourent la Ville et la Vallée

Defaut Naturel repare par l'Art

KAMIENIEC PODOLSKI
 Ville Forte des Etats de Pologne, et de la Haute Podolie avec Titre d'Evêché et de Palatinat, située sur le Sommet d'une Montagne entourée de la Rivière de Smotyecz, et envelopée de Rochers escarpez, à 48. degrez 45. minutes de Latitude et 50. deg. 10. min. de Longitude. Cette Place fut prise par les Turcs sur les Polonois le 29. Aoust 1672.

Renvois

- | | |
|---|--|
| 1. Palais du Lech. | 5. Jesuites apresent Ecurie. |
| 2. Eglise Cathedrale de St Pierre et St Paul aujourd'huy la principale Mosquée ou le Grand Seigneur entra le 3 ^{me} Septemb. 1672. | 6. Carmes dechaussez. |
| 3. St Nicolas des Jacobins. | 7. Sainte Catherine apresent Ecurie. |
| 4. Convent des Franciscains. | 8. St Michel des Jacobins ou logent les Janissaires. |
| | 9. St Lazar Hôpital. |
| | 10. St Pierre et St Paul autrefois aux Russiens aujourd'hui aux Catholiques. |

- | | |
|--------------------------------------|--|
| 11. St Stanislas dans la Forteresse. | 23. St Georges brûlé. |
| 12. Nôtre Dame. | 24. Ruines d'une Tour qui sauta la veille de la prise de la Place, où il y eut 600 personnes qui perirent. |
| 13. St Nicolas. | 25. Pont qui joint la Ville a la Forteresse. |
| 14. Eglise des Armeniens. | 26. Canal pour joindre l'entree et la sortie de la Riviere. |
| 15. St Trinite. | 27. Par où les Turcs entrent dans le Fosse. |
| 16. St Jean Mosquée du Grand Virir. | 28. Endroit ou les Turcs firent la mine. |
| 17. L'Ascension. | |
| 18. St Nicolas. | |
| 19. St Marie. | |
| 20. St Michel. | |
| 21. Navite de Jesus. | |
| 22. St Croix hors la Forteresse. | |

A PARIS
 Chez le St De Fer dans l'Isle du Palais sur le Quay de l'Orloge à la Sphere Royale. Avec Privilege du Roy, 1691.

➤ Аккерманська фортеця – закінчена 1440.









- Меджибізький замок
- початий 1362 – довершено будівлю 1540







➤ Невицький замок - початок 14 ст.





➤ Олеський замок - 1327





- Старосільський п'ятикутний замок – 1584-1589.
- Замок князя Острозького








➤ Замок короля Любарта – Луцьк 1350-1430.







- ❖ Цікаво теж, що деякі церкви і монастирі будовані в ці століття, теж будовані у формі твердині.
- ❖ Ці церкви служили не лиш як місцем молитви, але і ворогаохороною для місцевого населення підчас нападів татар.
- ❖ В цих церквах дуже товсті мури, вузькі вікна (з яких можна стріляти на ворога) та високі башти (towers).

➤ Покровська церква (Сутківці) – 1476.






➤ Оборонний костел Архістрати́га Михаїла в селі Стара Сіль. Будований 1365.



➤ Унівська лавра – 14 ст.





➤ Замок-церква Пресвятої Богородиці (XIV ст.)







- ❖ На Криму та причорноморі, італійські міста встановили свої колонії в XIV столітті.
- ❖ Ці торговельні центри теж будували фортеці, для оборони від татар та розбійників.
- ❖ Венеційські (Venetians) та генуезькі (Genoans) фортеці ще далі знаходяться на Криму.



➤ Геноезька фортеця в Судаку, Крим, 1371.



➤ Геноезька фортеця в Феодосія, Крим, XIV ст.



➤ Вежа Фредеріко Астагверра (Портова); Храм 12-ти апостолів; Судак, 1386 р.