

Дата: 04.27.2024

Клас: 8 клас

Предмет: Історія України

Завдання:

• Вивчити тему: "Русько-українські землі в Польському королівстві" ст. 145-146

• Відповісти на запитання (підказки) на ст. 146



§23

Русько-українські землі у складі Польського та Угорського королівств, Молдавського та Московського князівств

Згадайте, коли відбулася битва на Синіх Водах.


Як ви розумієте значення понять «інкорпорація», «унія»?

Чи пам'ятаєте ви, що литовці зазнали надзвичайно сильного культурного і релігійного впливу з боку східнослов'янських народів?

1. Русько-українські землі в Польському королівстві.

Після розпаду Галицько-Волинської держави частина русько-українських земель відійшла до Польського королівства. Насамперед це Галичина і Західна Волинь. У 1430-х роках до Польщі було приєднане Західне Поділля.


На ці території поширили територіально-адміністративний устрій Польського королівства. В 1434 році Галицька, Львівська, Перемишльська, Сяноцька, Холмська землі були об'єднані в Руське воєводство з центром у Львові. На Західній Волині утворили Белзьке воєводство з воєводською столицею в місті Белз, а на Західному Поділлі — Подільське воєводство з центром у місті Кам'янець (тепер — Кам'янець-Подільський).



*Герб Подільського
воєводства*



*Герб Руського
воєводства*



*Герб Белзького
воєводства*

Політика Польського королівства щодо русько-українських земель значно відрізнялася від литовської. Влада навіть не намагалася порозумітися з місцевою елітою. Утвердили польську систему управління, передаючи її


винятково в руки поляків. Окрім того, польські землевласники отримували тут маєтки, а в міста запрошували німецьких, єврейських, вірменських переселенців, котрі мали пільги і привілеї. Частина українського населення зменшувалася.



1. Які русько-українські землі потрапили до складу Польського королівства?
2. Назвіть воєводства, створені на русько-українських теренах у Польському королівстві.
3. Охарактеризуйте політику Польського королівства щодо русько-українських земель.

2. Становище русько-українських територій в Угорському королівстві та Молдовському князівстві.

Як ви вже знаєте, ще Київська держава вела боротьбу з Угорським королівством за порубіжні землі. Галицький князь Ярослав Осмомисл навіть побудував у Карпатах укріплення для захисту від нападів угорців. Проте наприкінці XIII століття Угорське королівство підпорядкувало Закарпаття. Його територію поділили на адміністративні одиниці — комітати. Їх очолили призначені королем намісники — жупани. Землі роздавали угорській знаті, католицьким храмам і руському населенню, котре переймало угорську мову, культуру, католицьку віру. Угорські землевласники переселяли в новопродбані маєтки угорських селян. Натомість місцеве населення витіснили в гірські малообжиті райони із суворим кліматом і неродючими ґрунтами. Водночас у міста запрошували переселенців — італійців, німців, словаків.



Картина невідомого художника XVIII століття «Князь Федір Коріатович»

Помітний слід в історії краю залишив подільський князь Федір Коріатович, котрий у 1393 році переселився в Закарпаття. Він заснував православний монастир Святого Миколая на Чернечій горі біля міста Мукачево. А його дружина Ольга заклала жіночий монастир неподалік села Підгоряни. Православна віра сприяла збереженню русами рідної мови, культури. В 1526 році турецьке військо розгромило угорців у битві під містом Мохач й Угорське королівство припинило існування. Відтак західна частина Закарпаття ввійшла до Австрії, а східна — до Трансільванського князівства.

